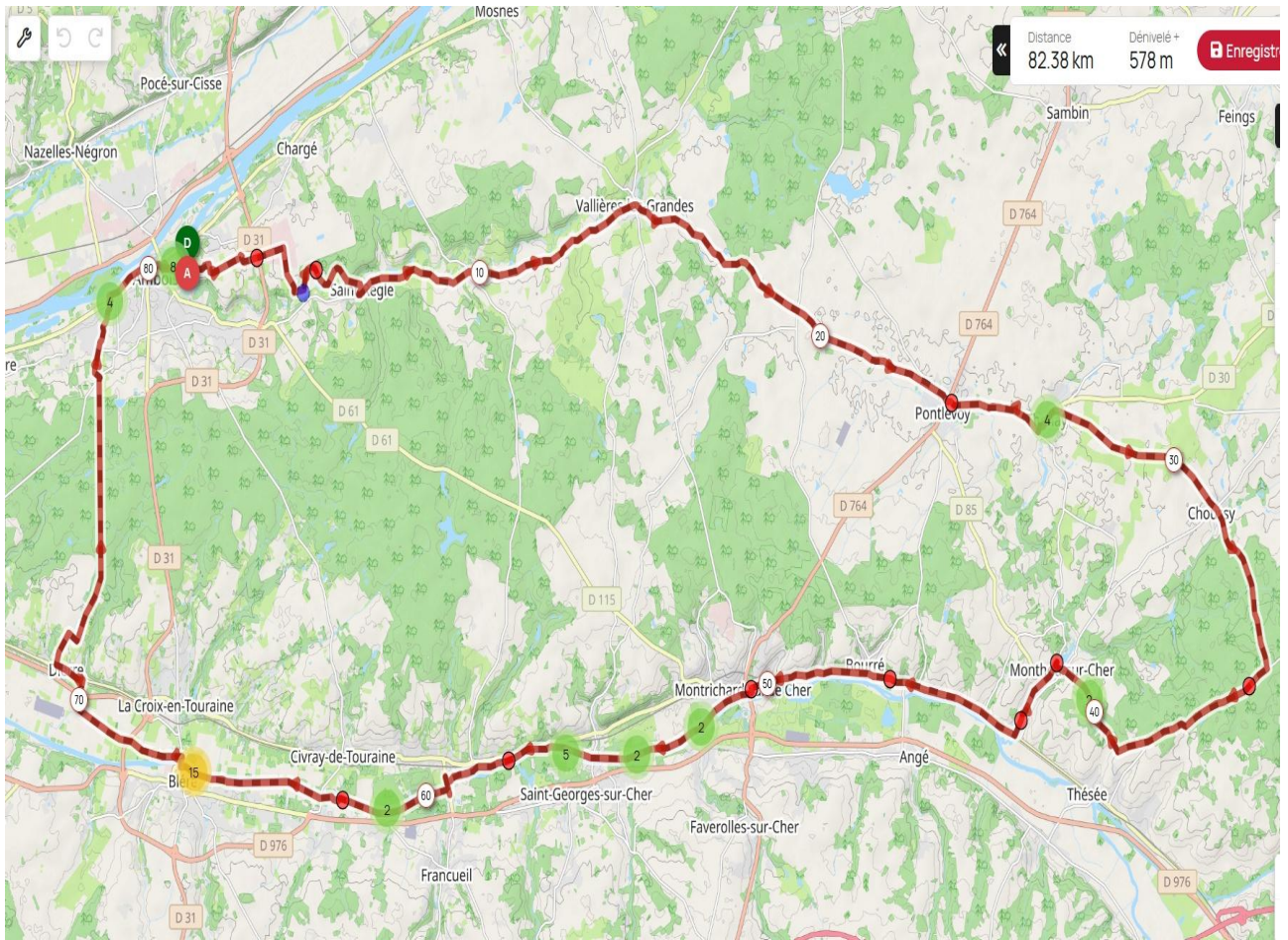


## Séjour Grand Ouest Amboise 2025

### Mardi 3 Juin: Parcours Amboise – Montrichard – Chenonceaux

**82 km**

<a href="#">Parcours Openrunner : 20561252</a>				
Localité	Voie	Km	Delta km	
Amboise	Rue Augustin Thierry A Droite rue de Bel Air A Gauche rue de La Mothe Au rond point 2ème sortie A Gauche Chemin du Roi rue de St Règle	0		
			5	
Moulin de Givry	Rte de St Lubin	5		
			2	
Saint Règle	D23	7		
			3	
Souvigny de Touraine	D23 puis D30	10		
			4	
Vallières Les Grandes	D30	14		
			7	
Les Trois cheminées	D30	21		
			3	
Pontlevoy	D30-	24		
			2	
Thenay	Route de Choussy	26		
			6	
Choussy	Rue du bois au loup chemin de la chaussée A droite D11 km39 A la rue Jeunier a droite	32		
			9	
Monthou sur Cher	Route des caves D176	41		
			9	Route des caves
Montrichard	Rue Vieille de Tours	50		
			5	La Magnanerie - Site troglodythique
Chissay en Touraine	Le long du Cher	55		
			5	Piste cyclable/sentier
Chenonceaux		60		Aire de pique nique traversée du Cher puis Château
	le long du Cher		6	Piste cyclable/sentier
Bléré	D376 traversée du Cher	66		
			1	
La Croix en Touraine	Rue de Finispont Rue du ruisseau Gauthier D40/rue de Chenonceaux	67		
			4	
Dierre	Rue du Prieuré Rue de la secréterie Chemin du Fourneau Allée de Dierre	71		
			5	
La Fuye	Chemin de la Talboterie rue du vau de Bonnin	76		
			6	
Amboise	Au long de La Loire Rue Victor Hugo Rue Leonard Perrault Rue Augustin Thierry	82		



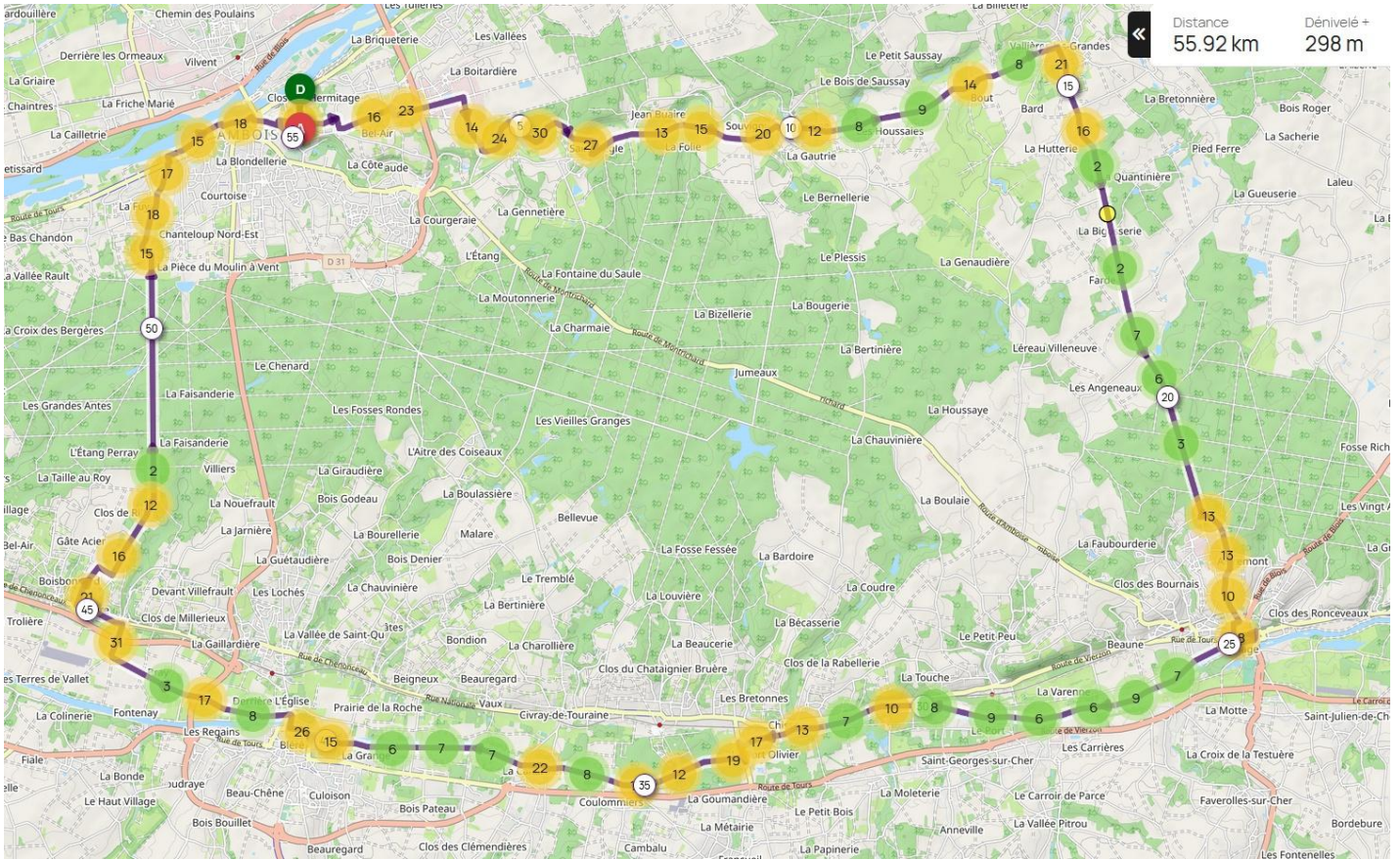
## Mardi 3 Juin: Parcours Amboise – Montrichard – Chenonceaux

56 km

<a href="#">Parcours Openrunner : 20561198</a>				
Localité	Voie	Km	Delta km	
Amboise	Rue Augustin Thierry A Droite rue de Bel Air A Gauche rue de La Mothe Au rond point 2ème sortie A Gauche Chemin du Roi rue de St Règle	0	5	
Moulin de Givry	Rte de St Lubin	5	2	
Saint Règle	D23	7	3	
Souvigny de Touraine	D23 puis D30	10	4	
Vallières Les Grandes	D28	14	4	
Fardeau	D28	18	6	
Montrichard	Route de Vallières Rue des Religieuses Prendre a gauche sur le Cher D764 A gauche Rue du Pont A gauche rue nationale rejoindre les bords du Cher et a droite D764 Quai de la république Quai du Cher Rue Vieille de Tours	24	5	La Magnanerie - Site troglodythique  Piste cyclable/sentier
Chissay en Touraine	Le long du Cher	29	5	
Chenonceaux	le long du Cher	34	6	Aire de pique nique traversée du Cher puis Château Piste cyclable/sentier
Bléré	D376 traversée du Cher	40	1	
La Croix en Touraine	Rue de Finispont Rue du ruisseau Gauthier D40/rue de Chenonceaux	41	4	
Dierre	Rue du Prieuré Rue de la secréterie Chemin du Fourneau Allée de Dierre	45	5	
La Fuye	Chemin de la Talboterie rue du vau de Bonnin	50	6	
Amboise	Au long de La Loire Rue Victor Hugo Rue Leonard Perrault Rue Augustin Thierry	56		



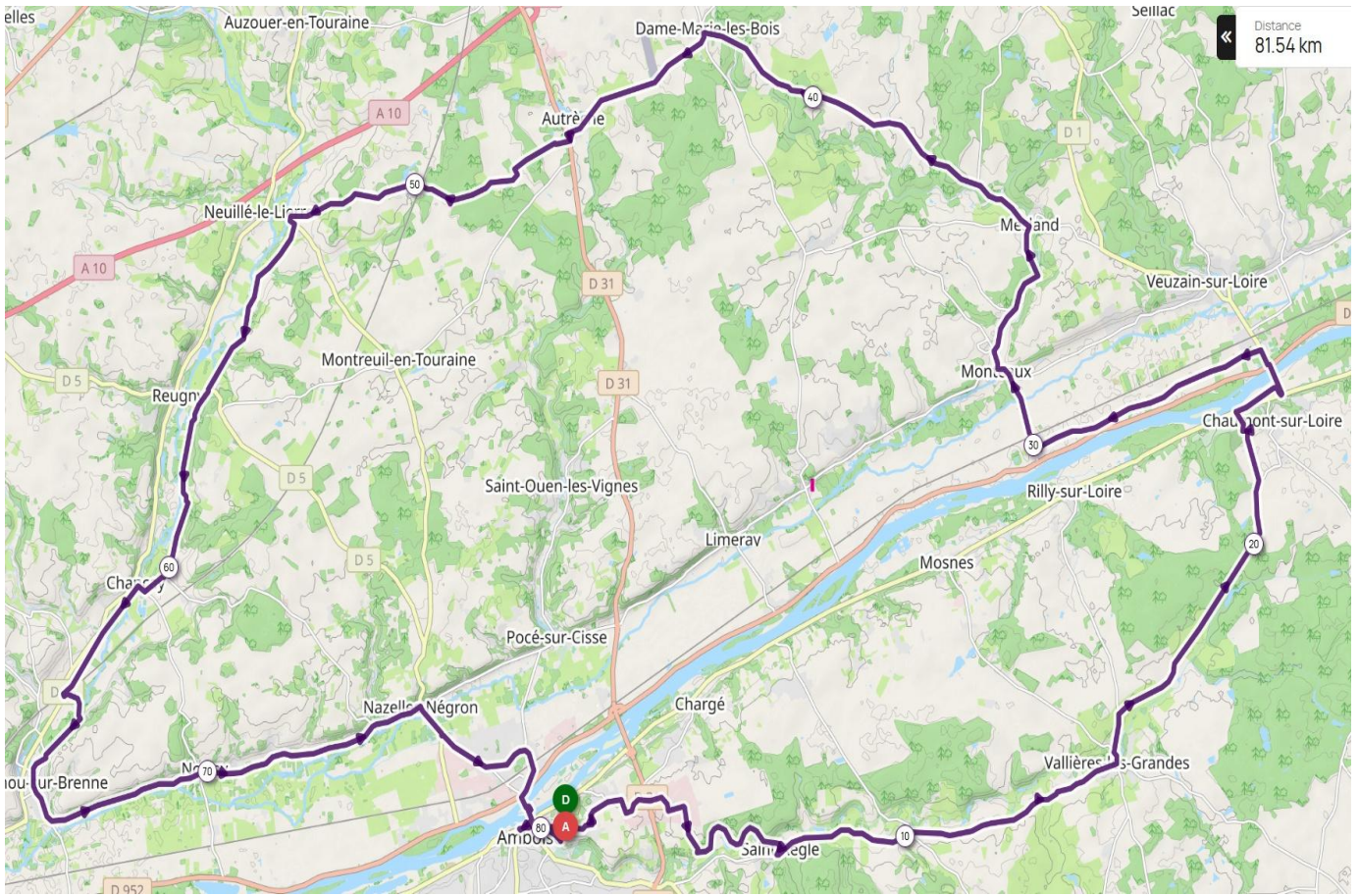
Distance 55.92 km Dénivelé + 298 m



## Mercredi 4 Juin: Parcours Amboise – Chaumont – Vernou 82 km

Parcours Openrunner : 20561064				
Localité	Voie	Km	Delta km	
Amboise	Rue Augustin Thierry A Droite rue de Bel Air A Gauche rue de La Mothe Au rond point 2ème sortie A Gauche Chemin du Roi rue de St Règle	0	5	
Moulin de Givry	Rte de St Lubin	5	2	
Saint Règle	D23	7	3	
Souvigny de Touraine	D23 puis D30	10	4	
Vallières Les Grandes	A gauche D27 A gauche D114	14		
Chaumont /Loire	Rampe du château Bord de Loire droite D751 Promenade de Trouillas a droite rue du passeur gauche D751 gauche D1 rond point en face D1 gauche chemin d'Ars droite D65	24	6	Piste cyclable
Veuves Monteaux	D65	30	2	
Monteaux	D65	32	3	
Mesland	D43	35	7	
Dame Marie Les Bois	D55	42	4	
Autrèche	gauche D31 droite Route de Neuillé	46	2	
Porcherieux	rte La Corbinière rte le petit morier	48	6	
Le Tertre aux moines	Gauche D75 Droite Rte de Reugny	50	7	
Reugny	D5 Rte de Valmer droite D79	57	4	château de Valmer
Chançay	A Gauche La voie verte au <span style="color: red;">pays de Vouvray</span>	61	2	
km63	A Gauche La voie verte au pays de Vouvray Droite rue de la Thierière	63	6	
Vernou sur Brenne	Gauche D1-Rue du Professeur Debré	61	13	km68 Gites troglodythiques
Nazelle Négron	Droite D5	74	8	
Amboise	Bd des Platanes Bd du sevrage Bd Anatole France D431 Rue Victor Hugo Rue Leonard Perrault Rue Augustin Thierry	82		Km82 : point de vue sur la Amboise

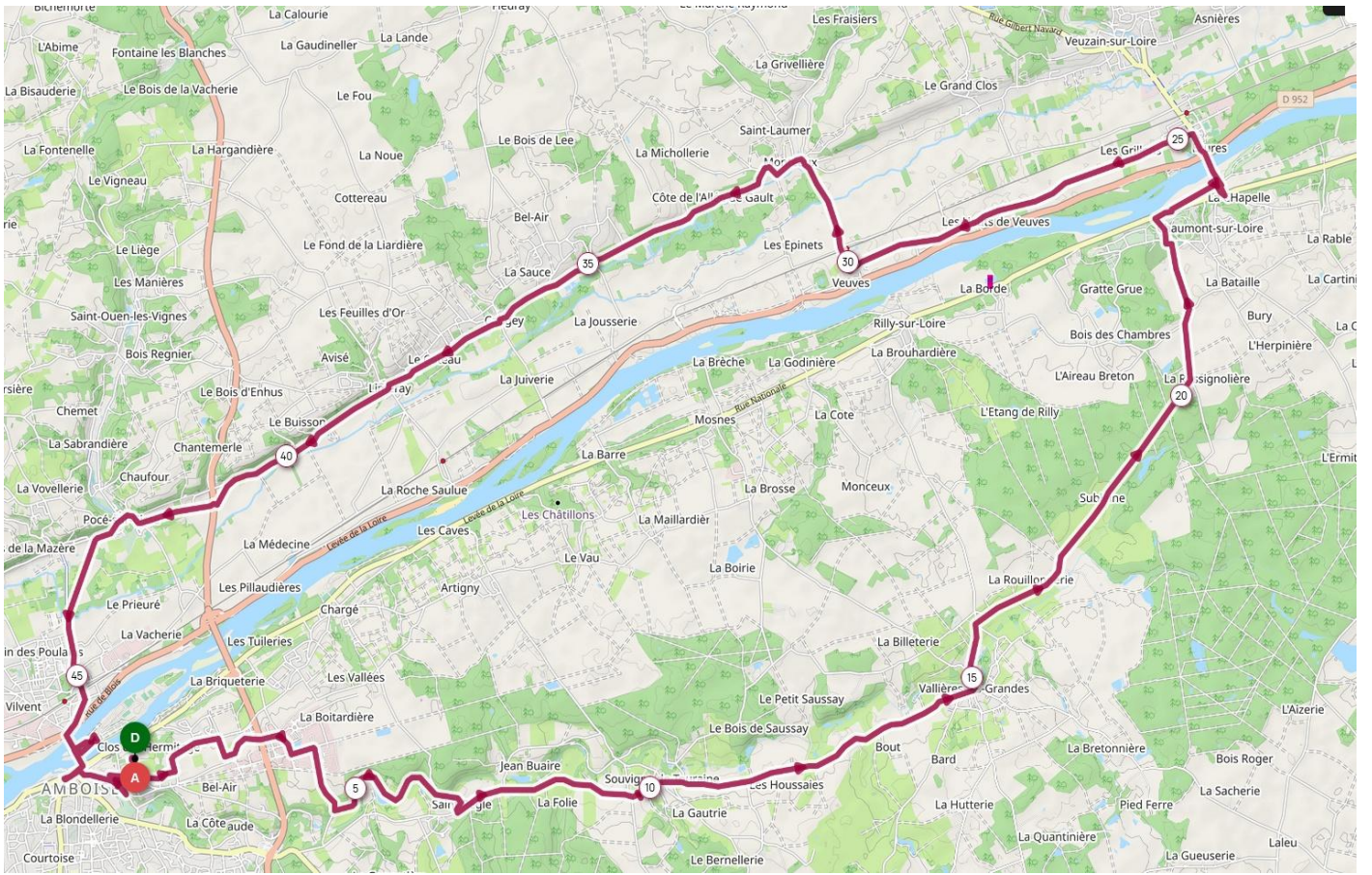




## Mercredi 4 Juin: Parcours Amboise – Chaumont – 50 km

<a href="#">Parcours Openrunner : 20560946</a>				
Localité	Voie	Km	Delta km	
Amboise	Rue Augustin Thierry A Droite rue de Bel Air A Gauche rue de La Mothe Au rond point 2ème sortie A Gauche Chemin du Roi rue de St Règle	0	5	
Moulin de Givry	Rte de St Lubin	5	2	
Saint Règle	D23	7	3	
Souvigny de Touraine	D23 puis D30	10	4	
Vallières Les Grandes	A gauche D27 A gauche D114	14		
Chaumont /Loire	Rampe du château Bord de Loire droite D751 Promenade de Trouillas a droite rue du passeur gauche D751 gauche D1 rond point en face D1 gauche chemin d'Ars droite D65	24	6	Piste cyclable
Veuves	D65	30	2	
Monteaux	D58 puis D1	32	4	
Cangey	D1	36	2	
Limeray	D1	38	4	
Pocé-sur-Cisse	D431	42	8	
Amboise	D431 - D952 Rue Victor Hugo Rue Leonard Perrault Rue Augustin Thierry	50		Km46 : point de vue sur la Amboise

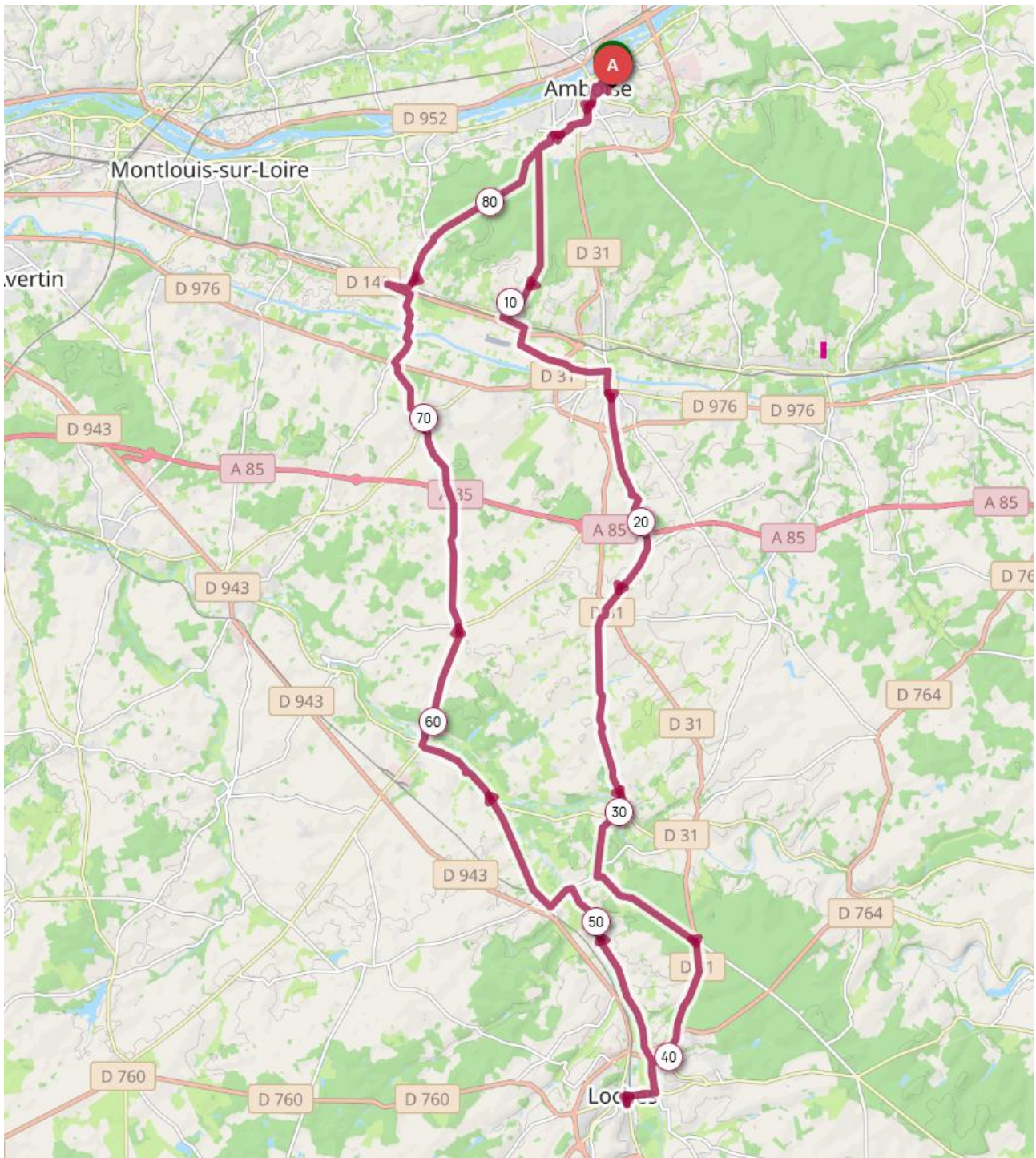






## Jeudi 5 Juin: Parcours Amboise – Loches – 87 km

<a href="#">Parcours Openrunner : 19463721</a>				
Localité	Voie	Km	Delta km	
Amboise	Rue Augustin Thierry Gauche rue Leonard Perrault Droite rue Victor Hugo Rue du Cardinal Georges d'Amboise Gauche rue du clos du bœuf Allée de Plaisance droite Anue de Chanteloup D83 puis Allée de Dierre	0	10	
Dierre	Allée de Dierre Chemin du Fourneau Rue du Prieuré A Gauche Rue de Chenonceaux A droite rue du Ruisseau Gauthier	10	5	
Finispont	droite pont sur le Cher	15	1	
Bléré	Rue de Gimont	16	5	
Les Grands Champs	A droite vers Sublaines- d500	21	2	
Sublaines	D25	23	7	
Chédigny	D10 D25 Route forestière Georges d'Amboise	30	4	
Le chène percé	A droite D31	36	4	
Loches	D25 puis D94	40	12	Château de Loches
Chambourg	D17	52	4	
Azay sur Indre	D17 D58	56	4	
Reignac sur Indre	D58	60	3	
Cigogné	D83	63	7	
Athée sur Cher	D83	70	3	
Chandon	D83	73	3	
St Martin Le beau	Lieu dit La Folie droite rue de Tours A gauche rue d'Amboise D83 Allée St Martin Le Beau	76	11	
Amboise	Route de St Martin de Beau Avenue de Chateloup Allée de Plaisance Rue du clos du Bœuf Rue du cardinal Georges d'Amboise Rue Racine Rue Victor Hugo Rue Leonard Perrault Rue Augustin Thierry	87		



## Jeudi 5 Juin: Parcours Amboise – Montpoupon – 62 km

<a href="#">Parcours Openrunner : 20561385</a>				
Localité	Voie	Km	Delta km	
Amboise	Rue Augustin Thierry Gauche rue Leonard Perrault Droite rue Victor Hugo Rue du Cardinal Georges d'Amboise Gauche rue du clos du bœuf Allée de Plaisance droite Anue de Chanteloup D83 puis Allée de Dierre	0	10	
Dierre	Allée de Dierre Chemin du Fourneau Rue du Prieuré A Gauche Rue de Chenonceaux A droite rue du Ruisseau Gauthier	10	5	
Finispont	droite pont sur le Cher	15	1	
Bléré	Après le pont Gauche D376 Avenue de l'Europe D52 Avenue Carnot Gauche avenue de Culoison	16	5,5	
Après Autoroute km21,5	A gauche , A Droite puis D80	21,5	4,5	
Luzillé	D52	26	4	
Le Liège	A gauche D764	30	4	
Montpoupon	D764	34	4	Château de Montpoupon
km 38	A/R a gauche sur D81 sur 500 m prendre a gauche voie	38	2	
les bournais de la Rablais	tout droit	40	3	
lieu dit Le Poteau	gauche Rte de La Rochette voie le Clos du Temple puis droite D81	43	3,5	
Francueil	droite D80 puis Droite D40	46,5	3,5	
Chenonceaux	D40	50	1,5	
Civray en Touraine	droite D81	51,5	11	
Amboise	Rue de la commanderie Rue du Clos Lucé Rue Augustin Thierry	62,5		



